

NI Umweltkarten

Quelle: Auszug aus den Geobasisdaten des Landesamtes für Geoinformation und Landesvermessung Niedersachsen.



© 2018





















Maßstab: 1:50.000

Legende

Straßenlärm Ln





Pegel

	51 - 55 db(A)
	56 - 60 db(A)
	61 - 65 db(A)
	66 - 70 db(A)
	> 70 db(A)
	51 - 55 db(A)
	56 - 60 db(A)
	61 - 65 db(A)
	66 - 70 db(A)
	>70
	56 - 60 db(A)

	61 - 65 dB(A)
	66 - 70 dB(A)
	71 - 75 dB(A)
	>75 dB(A)
	Ballungsräume
	Lärmschutzbauwerke
	NDS Gemeinden

Straßen

Gattung

	Autobahn
	Bundesstraße
	Landstraße
	Sonstige